

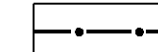



územný plán obce TURŇA NAD BODVOU

zmena č. 1/2017

lokalita „C“



návrh

-  hranica zastavaného územia sídla
-  objekty zástavby
-  mestny vodovod
-  splašková kanalizácia

**5 NÁVRH VEREJNÉHO TECHNICKÉHO VYBAVENIA
VODNÉ HOSPODÁRSTVO**
m 1:2000

túto zmenu územného plánu vypracovala
architektonická kancelária ARKA, spol. s r.o. Košice

hlavný riešiteľ: Ing.arch. Dezider Kovács

dátum vypracovania: 2017